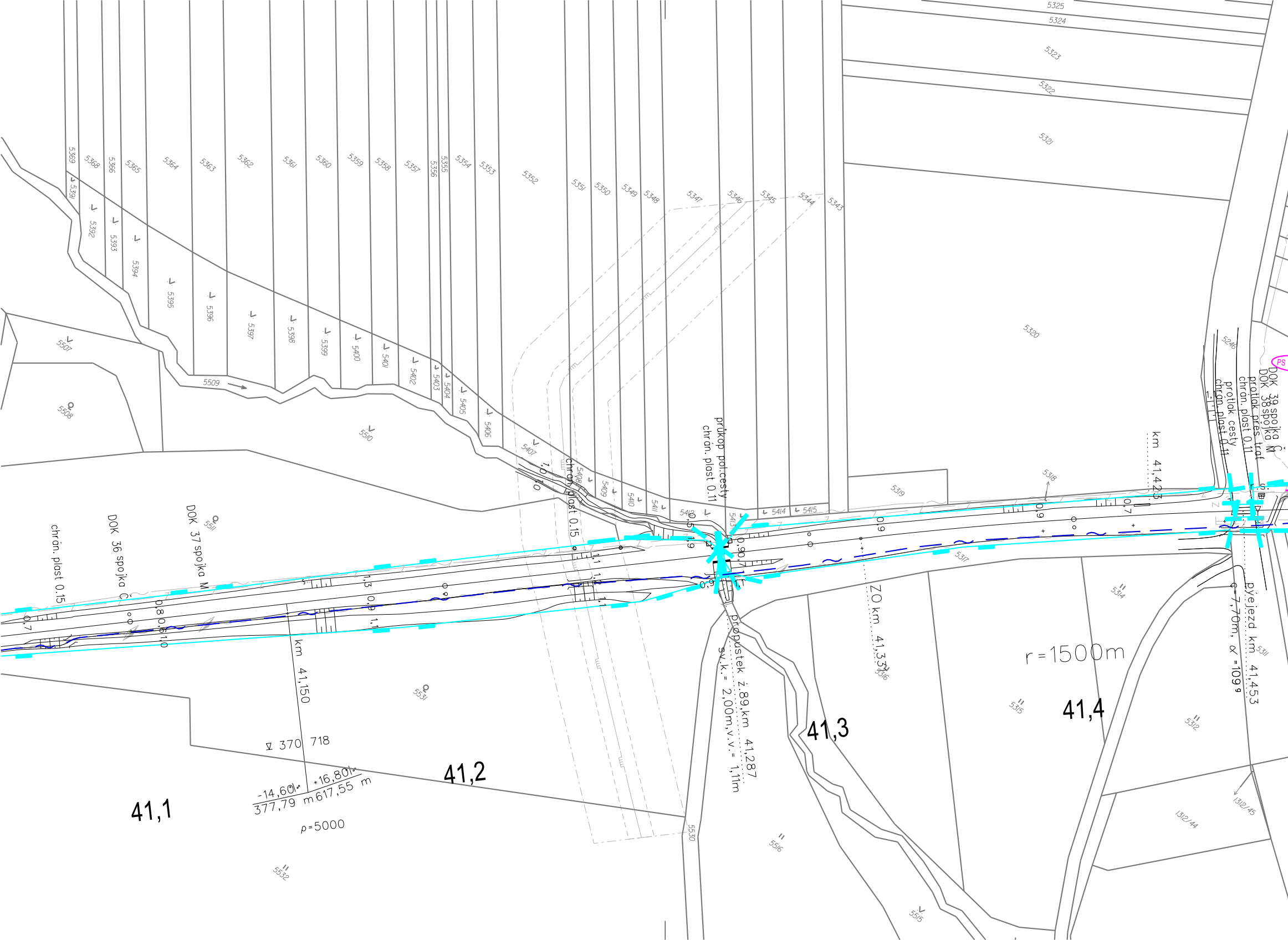
chrán. plast 0.15
DOK 36 spojka Č
DOK 37 spojka M
chrán. plast 0.15
průkop pol.cesty
chrán. plast 0.11
km 41,150
∇ 370 718
-14,601‰
+16,801‰
377,79 m
617,55 m
ρ=5000
41,1
41,2
41,3
41,4
propustek ž.89,km 41,287
sv.k.= 2,00m,v.v.= 1,11m
ZO km 41,337
km 41,423
r=1500m
přejezd km 41,453
c=7,70m, α=109°
DOK 39 spojka Č
DOK 38 spojka M
protlak přes trať
chrán. plast 0.11
protlak cesty
chrán. plast 0.11
PS
5509
5507
5508
5510
5511
5530
5531
5532
5325
5324
5323
5322
5321
5320
5319
5318
5317
5316
5315
5314
5312
5311
5516
5515
1312/44
1312/45
5246
5369
5368
5366
5365
5364
5363
5362
5361
5360
5359
5358
5357
5356
5355
5354
5353
5352
5351
5350
5349
5348
5347
5346
5345
5344
5343
5391
5392
5393
5394
5395
5396
5397
5398
5399
5400
5401
5402
5403
5404
5405
5406
5407
5408
5409
5410
5411
5412
5413
5414
5415

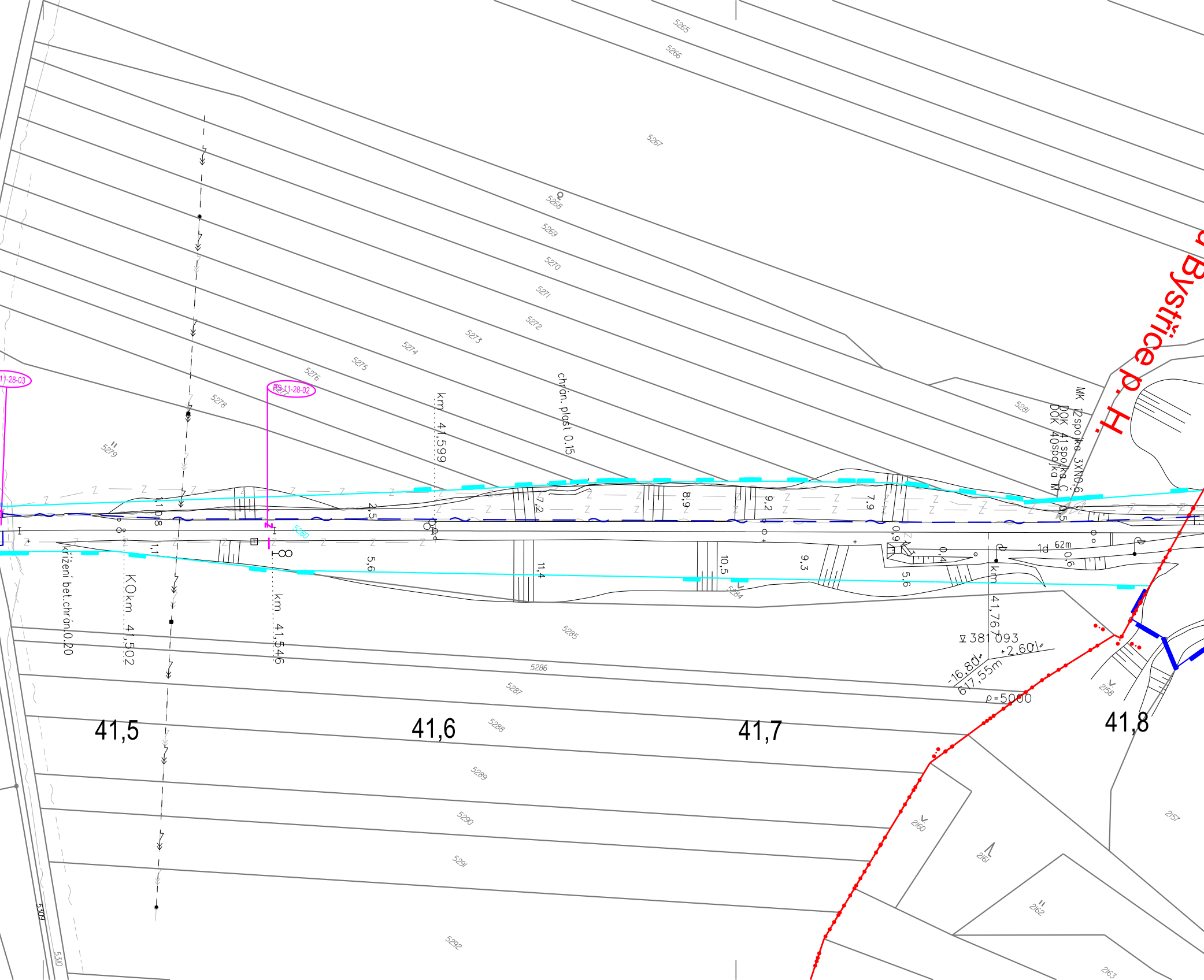
5265
5266
5267
5268
5269
5270
5271
5272
5273
5274
5275
5276
5278
5279
5281
11-28-03
PS 11-28-02
km 41,599
chrán. plast 0.15
MK 12spojka 3XN0.6
DOK 41spojka Č
DOK 40spojka M
Bystřice p.H.
11,8
1,1
2,5
5,6
7,2
11,4
8,9
10,5
9,2
9,3
7,9
0,9
5,6
0,4
0,6
0,5
1d 62m
5280
5284
křížení bet.chrán.0.20
KO km 41,502
km 41,546
km 41,767
∇ 381,093
+2,601‰
-16,80‰
617,55m
ρ=5000
5285
5286
5287
5288
5289
5290
5291
5292
5309
5310
41,5
41,6
41,7
41,8
2157
2158
2160
2161
2162
2163

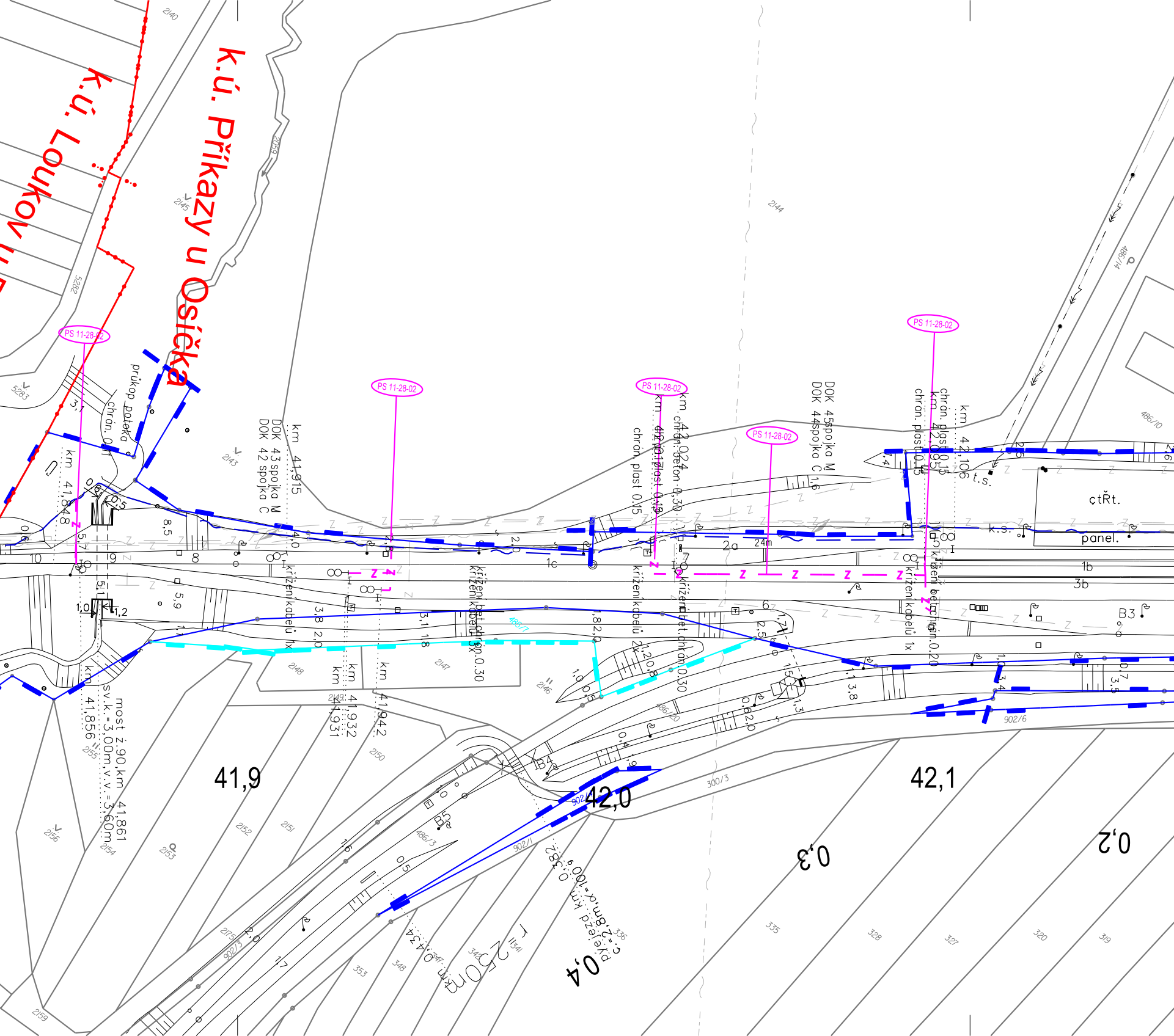
k.ú. Loukov u L
k.ú. Příkazy u Osíčka
PS 11-28-02
PS 11-28-02
PS 11-28-02
PS 11-28-02
PS 11-28-02
průkop potoka
chrán. 0,1
km 41,848
km 41,915
DOK 43 spojka M
DOK 42 spojka C
km 42,024
chrán. beton 0,30
km 42,017
chrán. plast 0,15
DOK 45 spojka M
DOK 44 spojka C
km 42,095
chrán. plast 0,15
km 42,106
chrán. plast 0,15
křížení kabelů 1x
křížení kabelů 3x
křížení bet. chrán. 0,30
křížení kabelů 2x
křížení bet. chrán. 0,30
křížení kabelů 1x
křížení bet. chrán. 0,20
km 41,931
km 41,932
km 41,942
km 41,856
most ž.90,km 41,861
sv.k.=3,00m,v.v.=3,60m
čtŘt.
panel.
k.s.
t.s.
1a
1b
1c
2a
3b
B3
24m
41,9
42,0
42,1
0,2
0,3
0,4
km 0,282
přejezd km 0,434
km 2,8 v.=100,0
2/140
2/143
2/144
2/145
2/146
2/147
2/148
2/150
2/151
2/152
2/153
2/154
2/155
2/156
2/159
5282
5283
486/10
486/14
486/3
486/20
300/3
902/1
902/3
902/6
319
320
327
328
335
341
342
347
348
353
336

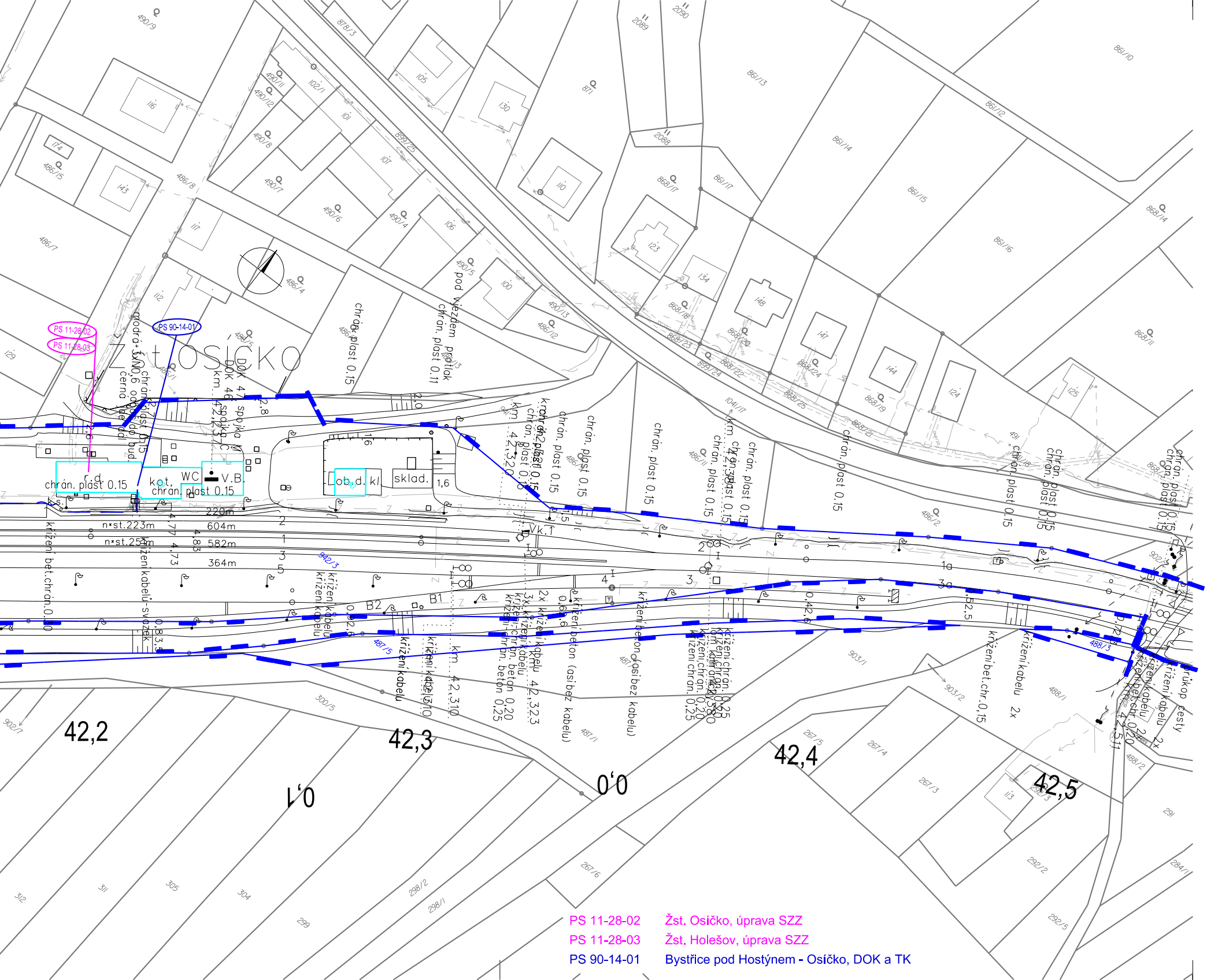
PS 11-28-02
PS 11-28-03
PS 90-14-01
Z t OSÍČKO
DOK 47 spojka M
DOK 46 spojka C
km 42,137
r.d.
chrán. plast 0.15
kot.
WC
V.B.
ob. d.
kl
sklad.
1,6
2,0
2,8
220m
604m
582m
364m
n*st.223m
n*st.251m
1
2
3
4
5
1a
3a
B1
B2
chrán. plast 0.15
chrán. plast 0.11
pod vjezdem protlak
křížení kabelu
křížení bet. chrán. 0.20
křížení beton (asi bez kabelu)
křížení bet.chr.0,15
příkop cesty
2x
km 42,310
km 42,323
km 42,320
km 42,511
42,2
42,3
42,4
42,5
0,0
0,1
490/9
486/7
486/8
486/4
490/5
861/13
861/14
861/15
861/16
868/14
868/11
487/5
488/3
903/1
903/2
300/5
267/4
267/5
267/3
267/6
298/2
298/1
292/2
292/5
291
312
311
305
304
299
902/7
113
125
124
144
147
148
134
123
110
130
105
116
143
174
117
112
106
100
129

PS 11-28-02 Žst. Osíčko, úprava SZZ
PS 11-28-03 Žst. Holešov, úprava SZZ
PS 90-14-01 Bystřice pod Hostýnem - Osíčko, DOK a TK

Legenda koordinační situace

- stávající hranice pozemku SŽDC
- stávající hranice pozemku ČD
- stávající stav
- stávající hranice katastrální mapy
- hranice katastrálního území
- kolejové řešení, mostní a pozemní objekty
- směrová a výšková úprava stávající koleje
- trativody
- protihlukové stěny
- silnoproudá zařízení
- sdělovací zařízení
- zabezpečovací zařízení
- vodovod
- kanalizace
- rozvody plynu
- oplocení
- demolice

Legenda stávajících sítí:

- sdělovací vedení
- zabezpečovací vedení (multitrasa)
- kanalizace
- plynovod NTL
- plynovod STL
- plynovod VTL
- silnoproud NN
- silnoproud VN
- silnoproud VVN
- vodovod
- teplovod

POZNÁMKA:

SOUŘADNICOVÝ SYSTÉM: S- JTSK
VÝŠKOVÝ SYSTÉM: B.p.v.

VŠECHNY KILOMETRICKÉ POPISY BEZ UVEDENÍ ČÍSLA KOLEJE PSANÉ STANDARDNÍM PÍSMEM (BEZ SKLONU) JSOU VZTAŽENY KE KOLEJI Č.1.

Klad listů

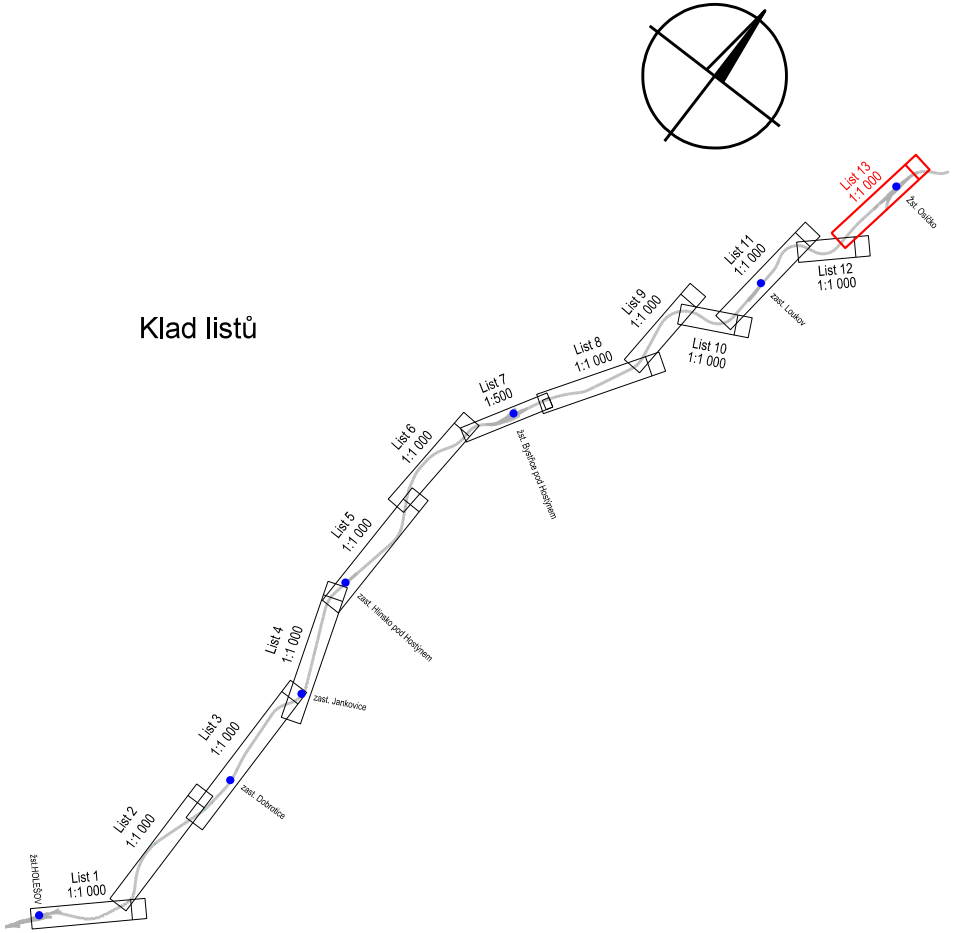
List 13
1:1 000
žst. Osíčko
List 12
1:1 000
zast. Loukov
List 11
1:1 000
List 10
1:1 000
List 9
1:1 000
List 8
1:1 000
List 7
1:500
žst. Bystřice pod Hostýnem
List 6
1:1 000
List 5
1:1 000
zast. Hlinsko pod Hostýnem
List 4
1:1 000
zast. Jankovice
List 3
1:1 000
zast. Dobrotice
List 2
1:1 000
List 1
1:1 000
žst.HOLEŠOV

EVROPSKÁ UNIE
Evropské strukturální a investiční fondy
Operační program Doprava

Ministerstvo dopravy
Státní fond dopravní infrastruktury

			ČÍSLO SOUPRAVY:
		PO PŘIPOMÍNKOVÉM ŘÍZENÍ	
REVIZE Č.	DATUM	ZMĚNA	

MCO
MORAVIA CONSULT Olomouc a.s.
LEGIONÁŘSKÁ 1085/8 , 779 00 Olomouc
tel.: +420 585 570 444
IDS: kjee9md
e-mail: moravia@moravia.cz
http://www.moravia.cz

OBJEDNATEL
SŽDC Správa železniční dopravní cesty
Správa železniční dopravní cesty, státní organizace
v zastoupení: SŽDC, s.o., Stavební správa východ, Nerudova 1, 772 58 Olomouc

HLAVNÍ INŽENÝR PROJEKTU	ING. LUMÍR HOLEŠOVSKÝ	G. ŘEDITEL MORAVIA CONSULT Olomouc a.s. ING. VÁCLAV KRATOCHVÍL
ODPOVĚDNÝ PROJ. OBJ., PS	NAVRHL, VYPRACOVAL	KONTROLOVAL
ING. ZDENĚK DOHNAL	ING. ZDENĚK DOHNAL	ING. LUMÍR HOLEŠOVSKÝ
KRAJ: ZLÍNSKÝ	POVĚŘENÝ OÚ: BYSTŘICE P. HOST.	OBEC: LOUKOV, PŘÍKAZY U OS.

"Rekonstrukce žst. Bystřice pod Hostýnem"

ZAK. ČÍSLO MCO	17-015-232-PD
ÚČEL	PŘÍPRAVNÁ DOKUMENTACE
DATUM	LISTOPAD 2017
FORMÁT	9xA4
MĚŘÍTKO	1:1 000
ČÁST	POŘ.Č.
C.3	13

KORDINAČNÍ SITUAČNÍ VÝKRES